

BADAN PERTANAHAN NASIONAL



BUKU TANAH

HAK No. 950

PROPINSI JAWA BARAT
 KABUPATEN/KOTAMADYA BOGOR
 KECAMATAN PAKULAN
 DESA/KELURAHAN PANTIRJALAN

KANTOR PERTANAHAN
KABUPATEN/KOTAMADYA

BOGOR

DAFTAR ISIAN 208



No. 3906/1 /1995

DAFTAR ISIAN 307

No. 3906/1 /1995

PK. IPR 2/92 Rp. 1.000,-

11.00.06.07.1.00950

<p>a) HAK MILIK</p> <p>No. 950</p> <p>Desa Pamungulan</p>	<p>b) NAMA PEMEGANG HAK</p> <p>MURWAN - DINA - MURATI</p> <p>Desa Pamungulan</p>
<p>b) NAMA JALAN/PERSIL</p> <p>c) ASAL PERSIL</p> <p>1. Konversi Des. Ym 0649</p> <p>Ps. 27 D. III L. 690/78</p> <p>2. Pemberian hak</p> <p>3. Pemindahan</p> <p>4. Penggabungan</p>	<p>d) PEMBUKUAN</p> <p>PURWODADI</p> <p>Tgl. 07 JUN 1995</p> <p>Kepala Kantor Pertanahan Kabupaten Kabupaten BROBOG</p> <p>PH</p> <p>S. HARIJANTO, BA</p> <p>NIP. 010 054 350</p>
<p>d) SURAT KEPUTUSAN</p> <p>Uang pemasukan/biaya administrasi</p> <p>Lamanya hak berlaku</p> <p>Berakhirnya hak</p> <p>Tgl.</p>	<p>h) PENERBITAN SERTIPIKAT</p> <p>PURWODADI</p> <p>Tgl. 07 JUN 1995</p> <p>Kepala Kantor Pertanahan Kabupaten Kabupaten BROBOG</p>   <p>HARIJANTO, B</p> <p>NIP. 010 054 350</p>
<p>c) SURAT UNJUK</p> <p>GAMBAR SITUASI</p> <p>Tgl. 15-4-1995</p> <p>No. 1794/1995</p> <p>Luas 1 1215 m2</p>	<p>d) PENUNJUK</p> <p>1228 / A / 1995</p>

Sebab perubahan

Tanggal Pendaftaran
No. Daftar Isian 307
No. Daftar Isian 208

Nama yang berhak
Jan Pemegang hak lain-lainnya

Tanda tangan Kepala Kantor,
dan Cap Kantor

Telah Diperiksa Dan Sesuai
Dengan Daftar Di Kantor Pertanahan
Pala
Tel: 18 JUL 2017
D.N. 305 No: 21237

JUAL BELI

Berdasarkan Akta Jual Beli No: **ALI SHODIQ**
1161/2017, Tel: 29-08-2017, Yang **Tgl: 05-09-1973**

dibuat oleh **ENDANG SRI WUKIRYATUN**.

BH. Selaku PPAT Daerah Kerja Kab
Grobogan.

tel: 17-10-2017
di 208 No: 23563
di 307 No: 53490



1.10.06.07.1.00050

Nomor hak :
NIB = 11 10 06 07 06 286

SURAT UKUR GAMBAR SITUASI

Nomor : 1794 / 19 75

SEBIDANG TANAH TERLETAK DALAM

Propinsi : Jawa Tengah.
Kabupaten/Kotamadya : Grobogan.
Kecamatan : Pulokulon.
Desa/Kelurahan : Panunggalan.
Lokasi :

Gambar : Kotak : Nomor Pendaftaran :
C. 849 Pensil, 27 Klas. D. III. 650.


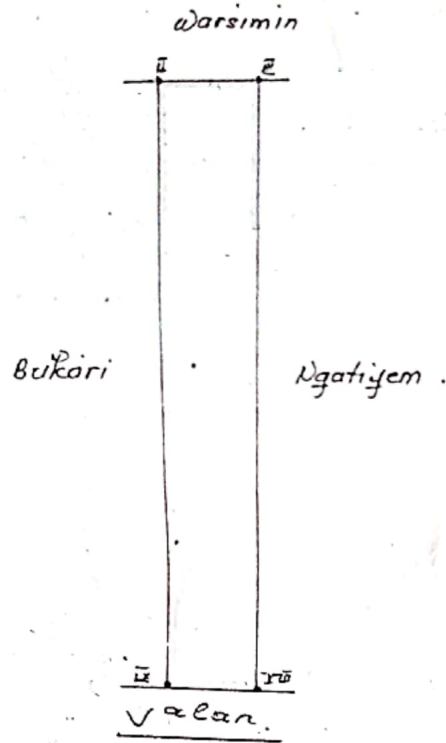
Keadaan Tanah : Sebidang tanah pekarangan.

Patok-tanda batas : Patok kayu tepat dibatas.

Luas : ± 1215 M² (Seribu dua ratus lima belas meter persegi).

Menunjukkan dan penetapan batas : Muhamad pemilik tanah dan Saksi Kaman perang-
kat desa.

PERBANDINGAN 1 : 1972.....



PENJELASAN : batas tanah ini